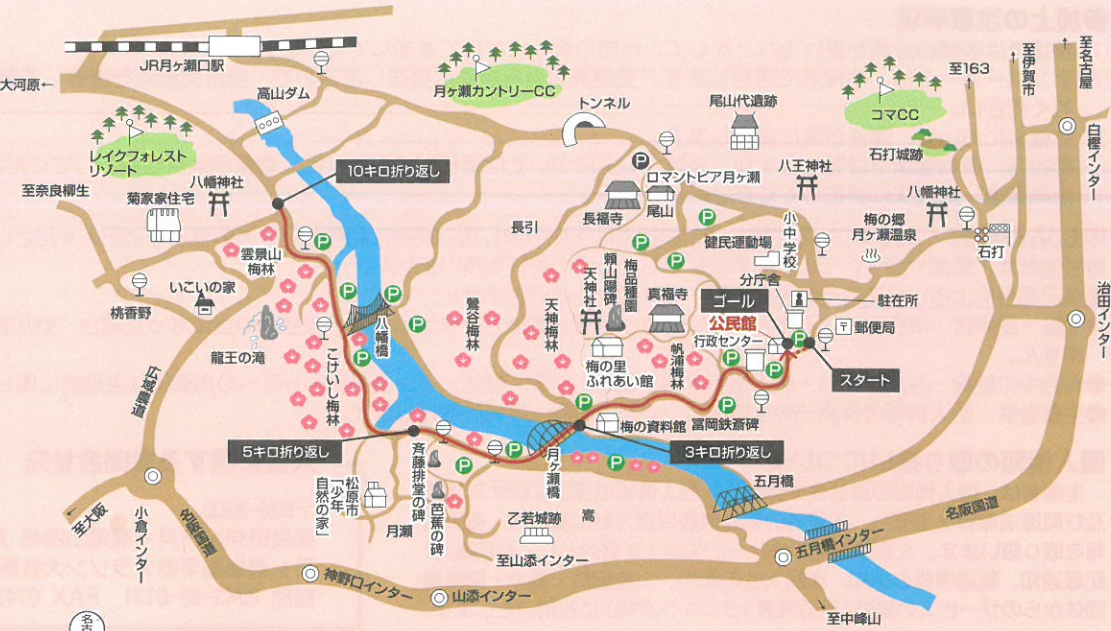
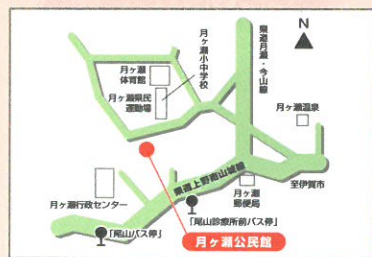
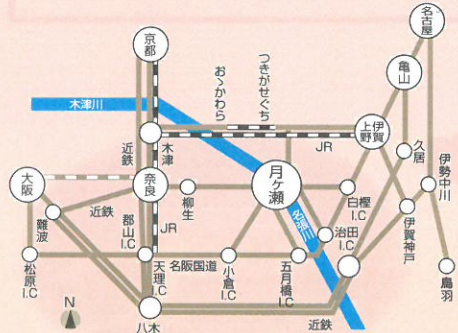


【コースの説明】

このコースは、約700年の歴史を誇る梅の名勝地、月ヶ瀬ダム湖を眺めながら梅林の中を走るさわやかなコースです。スタートして約600メートル7パーセント勾配が続きますが、その後は、なだらかな湖畔を走ります。帰りも同じ勾配があります。



【交通案内】



● 会場までのご案内

大阪方面



名古屋方面



JR月ヶ瀬口駅前
 ○午前8時10分
 ○午前8時40分
 ○午前9時10分
 に会場行きのバスがあります

※電車の時刻はダイヤ改正があるため事前に確認下さい。

● お車でお越しの方 各主要道路より案内掲示板があります。

名古屋方面から 東名阪国道 → 名阪国道 → 白樫IC下車より10分
 京都方面から 国道24号線 → 木津 → 163号線 → 今山より15分
 大阪方面から 西名阪国道 → 名阪国道 → 五月橋IC下車より10分

キロリ線

(ご注意)

- この用紙は、機械で処理しますので、金額を記入する際は、枠内にはっきりと記入してください。また本票を汚したり、折り曲げたりしないでください。
- この用紙は、ゆうちょ銀行又は郵便局の払込機能付きATMでもご利用いただけます。
- この払込書を、ゆうちょ銀行又は郵便局の渉外員にお預けになるときは、引換えに預り証を必ずお受け取りください。
- この用紙による、払込料金は、ご依頼人様が負担することとなります。
- ご依頼人様からご提出いただきました払込書に記載されたおとこと、おなまえ等は、加入者様に通知されます。
- この受領証は、払込みの証拠となるものですから大切に保管してください。

収入印紙
 課税相当額以上
 貼付
 印

この場所には、何も記載しないでください。

この振替控えは大会終了まで保管しておいてください。

第34回 月ヶ瀬梅溪早春マラソン大会

平成31年2月17日(日)
 月ヶ瀬公民館前広場 ※小雨・小雪決行

奈良市月ヶ瀬地域PRキャラクター
 ウメリン



月ヶ瀬梅溪(月ヶ瀬湖畔めぐり):
 10キロコース・5キロコース・3キロコース

申込期限: 平成31年1月18日(金)

※当日消印有効(大会HP: 1月11日(金)まで)

- 後援 奈良市・奈良市教育委員会・(株)奈良新聞社
 協力 奈良市体育協会・月ヶ瀬スポーツ協会・月ヶ瀬地区自治連合会・各自治会・月ヶ瀬観光協会・月ヶ瀬保勝会・月ヶ瀬梅の資料館・月ヶ瀬公民館
 月ヶ瀬なかよし会・JAならけん月ヶ瀬支店・JAならけん月ヶ瀬支店女性部・月ヶ瀬小中学校・月ヶ瀬小中学校PTA
 奈良市月ヶ瀬中学校区少年指導協議会・奈良市月ヶ瀬地区青少年指導員・奈良警察署・奈良県交通安全協会奈良支部月ヶ瀬分会
 月ヶ瀬地域安全推進委員会・奈良市消防団月ヶ瀬分団・奈良東商工会・月ヶ瀬漁業協同組合・月ヶ瀬茶業振興協議会・月ヶ瀬温泉ふれあい市場
 ロマントピア月ヶ瀬・湖畔の里つきがせ・(株)月ヶ瀬振興協会・独立行政法人水資源機構木津川ダム総合管理所・KOMAカントリークラブ
 月ヶ瀬中学校区地域教育協議会・学校法人稲置学園・富雄地区自治連合会・永伸商事株式会社・松原市少年自然の家(クリエート月ヶ瀬)



大会公式ホームページ e-marathon 大会への参加申込 + 大会情報の確認

<http://www.e-marathon.jp/tsukigase/>

月ヶ瀬マラソン 検索



主催 / 月ヶ瀬地域振興協議会(月ヶ瀬梅溪早春マラソン実行委員会)